

12. ΑΝΑΣΚΑΦΗ ΝΑΞΟΥ

(Πίν. 91 - 104)

Α. ΠΕΡΙΟΧΗ ΜΥΚΗ-
ΝΑΪΚΗΣ ΠΟΛΕΩΣ.

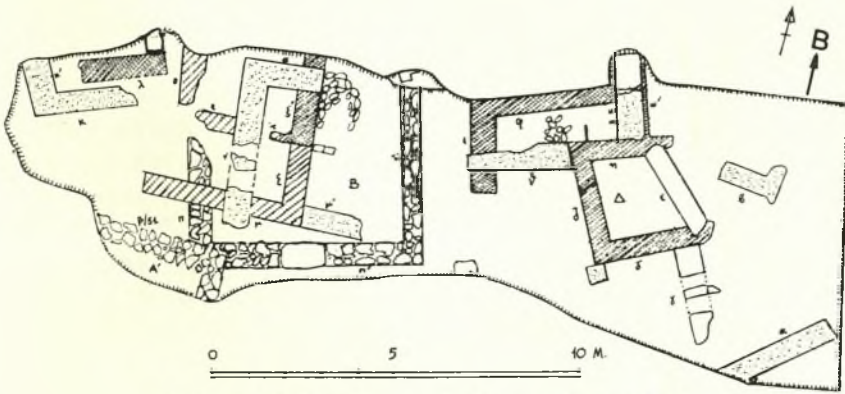
Κατὰ τὴν ἐφετινὴν ἀνασκαφικὴν περίοδον¹ (7 Αὐγού-
στου - 1 Σεπτεμβρίου) διὰ τῆς ἐρεῦνης εἰς τὴν περιοχὴν
τῆς μυκηναϊκῆς πόλεως ἀπεβλέψαμεν: 1) εἰς τὴν συμ-
πλήρωσιν τῆς ἀνασκαφῆς τῆς οἰκίας Β, ἣτις ἀνεφάνη ἐν μέρει ἤδη κατὰ τὸ
1951 ὑπὸ τὴν ΒΔ. γωνίαν τοῦ δωματίου Α (ΠΑΕ 1951, σ. 217 καὶ 215,
εἰκ. 1) καὶ 2) εἰς τὴν ἀνασκαφὴν τῆς περιοχῆς μεταξὺ τῶν οἰκοδομικῶν
συγκροτημάτων Α καὶ Γ καὶ τοῦ κατὰ τὸ 1965 ἀποκαλυφθέντος, 30 περ.
μέτρα ἀνατολικώτερον, μεγάλου οἰκοδομήματος (ΠΑΕ 1965, 168 κέ.).

Τὰ εἱρήπια (πίν. 91α) εὐρέθησαν καὶ ἐφέτος ἐξ ὀλοκλήρου σχεδὸν
ὑπὸ τὴν ἐπιφάνειαν τοῦ ἐν ἀμέσῳ συνεχείᾳ εὐρισκομένου θαλασίου ὕδατος
(πίν. 91β), ἰσχυρὰ δὲ ἐπίχωσις πάχους 1-2 μ. ἐκάλυπτε τὸ ἀρχαῖον στρωῶμα.

Τῆς οἰκίας Β (πίν. 92α) ἀπεκαλύφθησαν τρεῖς τοῖχοι· ὁ νότιος π', μή-
κους 6.40 μ., ὁ δυτικὸς π, σφζόμενος μόνον κατὰ τὸ νότιον αὐτοῦ τμήμα
ἐπὶ 3.40 μ. καὶ ὁ ἀνατολικὸς υ ἐπὶ 4.75 μ., συνεχιζόμενος πρὸς Βορρᾶν
ἐντὸς τῆς θαλάσσης. Καὶ οἱ τρεῖς εἶναι τεθεμελιωμένοι 0.85-0.80 μ. ὑπὸ
τὴν ἐπιφάνειαν τοῦ ὕδατος, σφζονται εἰς ὕψος 0.40-0.20 μ., ἔχουν πάχος
0.60-0.55 μ., εἶναι δὲ κατεσκευασμένοι κατὰ τρόπον ὅμοιον πρὸς τοὺς τοί-
χους τοῦ εἰς τὸ αὐτὸ βάθος τεθεμελιωμένου δωματίου Α (ΠΑΕ 1950, 273).
Οἱ τρεῖς οὗτοι τοῖχοι σχηματίζουν ὀρθογώνιον χῶρον πλάτους 5 περ. μ.
(εἰκ. 1), εἰς τὸν ὁποῖον εἰσῆρχετο τις διὰ θύρας εὐρισκομένης οὐχὶ ἐντε-
λῶς εἰς τὸ μέσον τῆς νοτίας πλευρᾶς, ἐξ ἧς σφζεται τὸ ἐκ σχίστου μονόλιθον
κατώφλιον (πίν. 92β), μήκους 1.20 μ., πλάτους 0.60 μ. καὶ πάχους 0.15 μ.
(πρβ. ΠΑΕ 1950, 218). Ὡς φαίνεται εἰς τὸ δυτικὸν τμήμα τοῦ π', σφζό-
μενον ὀλίγα ἑκατοστὰ ὑψηλότερον τοῦ κατωφλίου, ἰδιαιτέρα παραστάδες
δὲν ὑπῆρχον, ὁ τοῖχος ὅμως ἀπέληγεν εἰς λίθους ὕψους δύο περίπου κανο-
νικῶν δόμων, ἔχοντας τὴν πρὸς τὴν θύραν πλευρὰν των λείαν. Κατὰ

¹ Καὶ κατὰ τὸ ἔτος τοῦτο, ἐκτὸς μερικῶν μαθητῶν μου, ἐπιστημονικοὶ βοη-
θοὶ τῆς ἀνασκαφῆς ἦσαν ἡ Ὑψηγῆτρια Δις Χρ. Καρδαρᾶ καὶ οἱ ἀρχαιολόγοι
κκ. Ἄνδρ. Γαβρίλης καὶ Βασ. Λαμπρινουδάκης, ὅστις εἶχε τὴν ἄμεσον ἐποπτεῖαν
τῶν ἐργασιῶν, διὸ καὶ ἐν συνεργασίᾳ μετ' αὐτοῦ συντάχθη ἡ παρούσα ἔκθεσις.

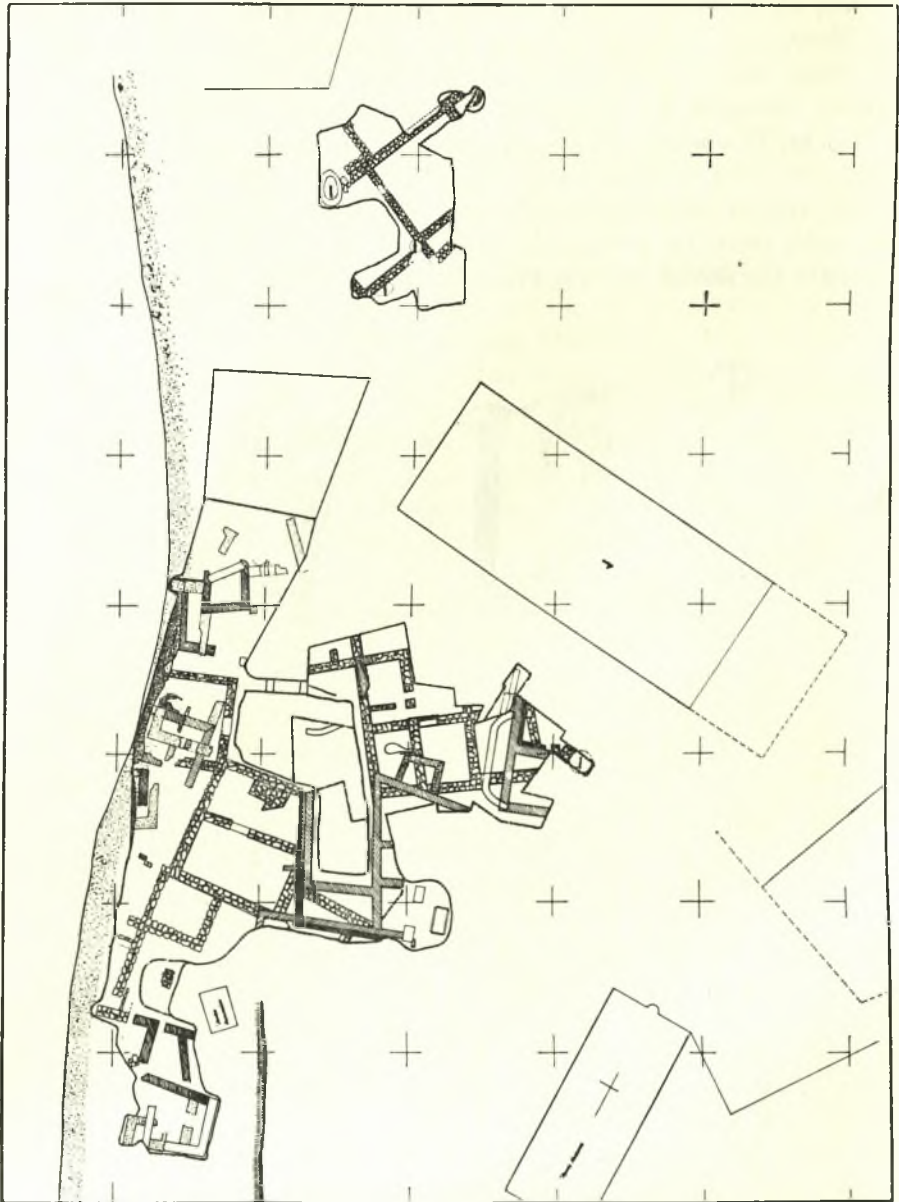
τὸ ὕψος τῆς ἄνω ἐπιφανείας τοῦ κατωφλίου, ἦτοι 0.55 ὑπὸ τὴν στάθμην τοῦ ὕδατος, καὶ ἐν ἀμέσῳ συνεχείᾳ αὐτοῦ, ὡς καὶ κατὰ τὴν ΝΑ. γωνίαν τῆς οἰκίας ἐσφύζοντο τεμάχια ἐκ τοῦ δαπέδου, τὸ ὁποῖον ἀπετελεῖτο ἐκ κιτρίνου κονιάματος ἐπὶ στρώματος χαλίκων καὶ πηλοῦ, συνολικοῦ πάχους 10 περ. ἐκ. Τὸ στρώμα τῶν χαλίκων ἐκάλυπτεν ὀλόκληρον σχεδὸν τὸν χώρον μεταξὺ τοῦ υ καὶ τοῦ νεωτέρου τοίχου ξ-ξ'. Ἐπὶ τοῦ δαπέδου συνελέγησαν ἀρκετὰ τεμάχια κεκοσμημένων ἀγγείων, ἀνηκόντων εἰς τὰς παλαιότερας κατηγορίας τῆς τρίτης μυκηναϊκῆς περιόδου. Ταῦτα ὁμοῦ μετὰ τῆς ὁμοιότητος τῆς τοιχοδομίας καὶ τῆς συμπτώσεως τοῦ βάθους τῆς θεμελιώσεως



Εἰκ. 1. Σχεδιογράφημα τῆς ἀνασκαφῆς τοῦ 1967.

δεικνύουν ὅτι ἡ οἰκία Β εἶναι σύγχρονος πρὸς τὰς Α καὶ Γ, εἰς τὰς ὁποίας εὐρέθησαν ἐπίσης κεκονιαμένα δάπεδα (ΠΑΕ 1950, σ. 273, 1951, σ. 217, 1963, σ. 151). Τὰ τρία ταῦτα οἰκοδομικὰ συγκροτήματα, χωρὶς νὰ εἶναι εἰσέτι ἀπολύτως σαφῆς ἡ σχέση τῶν, φαίνεται ὅτι ἦσαν ὄντως διατεταγμένα περίξ μικρᾶς πλατείας (εἰκ. 2, πρβ. ΠΑΕ 1951, 217).

Εἰς τὴν ΝΑ. γωνίαν τῆς οἰκίας β, ὑπὸ λίθον καταπεσόντα κατὰ τὴν καταστροφὴν τῶν τοίχων προφανῶς, συνελέγησαν ἐπὶ τοῦ δαπέδου τὰ τεμάχια μικροῦ ἀποσχήμου πιθοειδοῦς ἀγγείου μετὰ τριῶν καθέτων λαβῶν, κεκοσμημένου διὰ σπειρῶν μετ' ἀγκιστροειδοῦς στελέχους (πίν. 97α). Τὸ ἀγγεῖον τοῦτο ἀνήκει εἰς τὴν ἀρχὴν τῆς νεωτέρας φάσεως τῆς μυκηναϊκῆς ΙΙΙΑ ἐποχῆς (FURUMARK, σ. 25, εἰκ. 4, σ. 362 καὶ εἰκ. 62, θέμ. 49). Εἶναι οἱ χρόνοι καθ' οὓς ἀκριβῶς ἐμφανίζονται αἱ πρῶται ἰδιαιτέρας προτιμήσεις σχημάτων καὶ θεμάτων εἰς τὰ ἐργαστήρια τοῦ μυκηναϊκοῦ κόσμου, ἡ εὗρεσις δὲ ἐν Νάξῳ συνδυασμοῦ ὅστις θεωρεῖται ὅτι χαρακτηρίζει τὴν κερραμεικὴν τῆς Ρόδου δεικνύει ὅτι αἱ σχέσεις τῶν δύο νήσων, ἰδιαιτέρως



Εἰκ. 2. Σχεδιογράφημα τῆς περιοχῆς τῆς μυκηναϊκῆς πόλεως.

στεναί κατά τούς ἀκολουθοῦντας χρόνους, ὑπῆρχον ἤδη ἀπὸ τῆς ἐποχῆς αὐτῆς. Ἡ διατήρησις τῆς εἰκόνης καταστροφῆς εἰς τὸ σημεῖον αὐτὸ τῆς οἰκίας Β ἀποτελεῖ ἐξ ἄλλου στοιχεῖον πολύτιμον διὰ τὴν ἱστορίαν τοῦ οἰκισμοῦ : ἡ οἰκία Β φαίνεται ὅτι κατεστράφη αἰφνιδίως ἀρχομένου τοῦ 13ου π. Χ. αἰ., ὑπὸ σεισμοῦ πιθανώτατα, διότι οὐδὲν ἕχνος πυρὸς παρατηρήθη, ἀντιθέτως δὲ ἡ ποσότης τῶν λίθων εἰς τὴν ἐπίχωσην παρὰ τὸν τοῖχον ὡς ἦτο ἀσυνήθως μεγάλη. Ἡ διαπίστωσις αὕτη ἐρμηνεύει ἐπαρκῶς τὸ γεγονός ὅτι κατὰ τὴν νεωτέραν περίοδον χρήσεως τῆς οἰκίας Α, ὅτε προσετέθη εἰς αὐτὴν τὸ δωμάτιον Α' (ΠΑΕ 1951, 214-7), τὰ ἔρειπια τῆς οἰκίας Β δὲν ἦσαν πλέον ὄρατά.

Ἐπι μεταγενέστεραι τοῦ Α κατασκευαὶ καταλαμβάνουν τὸ πρὸς Δυσμὰς ἦμισυ τοῦ χώρου τῆς οἰκίας Β (πίν. 92α καὶ 93α, πρβ. ΠΑΕ 1951, 218). Ἡ θεμελιωσίς των φθάνει 25 ἐκ. ὑψηλότερον ἕως 5 ἐκ. χαμηλότερον τοῦ δαπέδου ταύτης, ἐνῶ οἱ τοῖχοί των καίτοι ἀμελέστερον κατεσκευασμένοι χρησιμοποιοῦν εὐρύτατα τούς κανονικῶς σχεδὸν εἰργασμένους λίθους τῆς παλαιότερας περιόδου. Τὸ γεγονός τοῦτο, τὸ ὁποῖον ἐρμηνεύει τὴν ἐκ θεμελιῶν διάλυσιν τοῦ βορείου τμήματος τοῦ π, δὲν ἐπιτρέπει τὴν μετὰ βεβαιότητος ἀποκατάστασιν τοῦ ἐσωτερικοῦ τῆς οἰκίας Β· ἐπειδὴ ὅμως κατὰ τὰ 5 περ. πρὸς Βορρᾶν τοῦ π' ἀνασκαφέντα μέτρα τοῦ καλύτερον σωζομένου ἀνατολικοῦ τμήματος αὐτῆς οὐδὲν ἕχνος τοῖχου ἐγκαρσίου πρὸς τὸν ὡς παρατηρήθη, εἶναι πιθανώτερον ὅτι διὰ τῆς θύρας εἰσῆρχετο τις ἀμέσως εἰς ἐνιαῖον χώρον, τόσου τοὐλάχιστον μήκους ὅσου καὶ πλάτους. Ἐξωτερικῶς οἱ ἀποκαλυφθέντες τοῖχοι εἰς οὐδεμίαν ἄμεσον σχέσιν εὐρέθησαν πρὸς ἕτερον κλειστὸν χώρον.

Εἰς τούς ὑπὲρ τὴν οἰκίαν Β τοίχους διακρίνονται σαφῶς δύο περιόδοι (εἰκ. 1, πρβ. ΠΑΕ 1951, 218)· εἰς τὴν παλαιότεραν ἀνήκουν οἱ τοῖχοι μ, ξ, ξ', καὶ μ', τεθεμελιωμένοι εἰς βάθος 0.30-0.60 μ. ὑπὸ τὴν στάθμην τῆς θαλάσσης, εἰς δὲ τὴν νεωτέραν οἱ ν καὶ σ, ἀμφότεροι 10 ἐκ. ὑπὸ τὸ μηδέν. Εἰς τὴν πρώτην ὅμως περίοδον διακρίνονται δύο φάσεις : ὁ ἀρχικὸς χώρος, ὀριζόμενος πρὸς Α. ὑπὸ τοῦ ξ' καὶ πρὸς Ν. ὑπὸ τοῦ κατὰ τὸ νότιον ἄκρον τούτου σωζομένου ἕχνου τοῖχου τ, ἐπεξετάθη εἰς χρόνους μεταγενεστέρους πρὸς Ν. διὰ τῶν εὐτελεστερας κατασκευῆς τοίχων μ καὶ ξ, οἱ ὁποῖοι εἶναι ὑψηλότερον τοῦ ξ' τεθεμελιωμένοι. Περὶ τὰ θεμέλια τοῦ ξ' συνελέγησαν ὄστρακα ἀγγείων τῶν ἐσχάτων μυκηναϊκῶν χρόνων ὁμοῦ μετὰ τινων πρωίμων γεωμετρικῶν, οἱ δὲ τοῖχοι μ καὶ ξ κατὰ τὴν πρώτην των ἀποκάλυψιν ἐχαρακτηρίσθησαν ὡς γεωμετρικοί (ΠΑΕ 1951, 219, 222)· ἐὰν ληφθῆ ὑπ' ὄψιν καὶ τὸ γεγονός ὅτι ἡ ἐφέτος ἀνατολικώτερον ἀνασκαφῆσα οἰκία Δ, ἡ ὁποία ἐπαρουσίασε μίαν ἐνιαίαν περίοδον, χρονολογουμένην δι' ἀσφαλῶν στρωματογραφικῶν δεδομένων εἰς τὴν στροφὴν ἀπὸ τῆς μυκη-

ναϊκῆς εἰς τὴν ἑλληνικὴν ἐποχὴν, ἔχει φεμελιωθῆ εἰς τὸ αὐτὸ καὶ ὁ τοῖχος ξ βάθους, καθίσταται ἤδη σαφές ὅτι ἡ νεωτέρα ἐκ τῶν δύο διαπιστωθεισῶν ἐν τῇ περιοχῇ μυκηναϊκῶν περιόδων (ΠΑΕ 1965, 171) διὰ τῆς δευτέρας φάσεως αὐτῆς (πρβ. ΠΑΕ 1951, 219 κἑ.) συνεχίζεται ἐντὸς τῶν πρωίμων γεωμετρικῶν χρόνων¹. Τὸ συμπέρασμα τοῦτο ἐπιβεβαιοῦται καὶ διὰ τοῦ περιεχομένου τοῦ σκαφέντος κατὰ τὴν περίοδον ταύτην ὑπὲρ τὴν οἰκίαν τοῦ Εἰρηνοδικείου βόθρου (ΠΑΕ 1965, 171, 173). Ὁ τοῖχος μ', ἐρειδόμενος ἄλλῳ ἐπὶ τῆς γωνίας μ-ξ', ἀνήκει ἴσως εἰς τρίτην φάσιν τῆς αὐτῆς περιόδου. Ἀσαφῆς εἶναι ἡ πρὸς τὸ σύνολον σχέσις τῶν εἰς τὴν αὐτὴν γενικῶς περίοδον ἀνηκόντων τμημάτων ο καὶ ρ, ἐνῶ οἱ ἐπικαθήμενοι τῶν μ, ρ καὶ ξ' τοῖχοι ν καὶ σ, ἐκ τῆς τοιχοδομίας των καὶ τοῦ ὕψους μόνον τῆς φεμελιώσεώς των, δύνανται νὰ τοποθετηθοῦν εἰς τοὺς γεωμετρικοὺς χρόνους. Εἰς τὴν αὐτὴν οἰκοδομικὴν περίοδον ἀνήκει ὁ τοῖχος κ-κ', ἐνῶ ὁ λ, 0.55 μ. ὑπὸ τὴν ἐπιφάνειαν τῆς θαλάσσης κείμενος, ἀνήκει εἰς τὴν παλαιότεραν φάσιν τῆς νεωτέρας μυκηναϊκῆς περιόδου.

Ἐρειδόμενος ἐπὶ τῆς ἀνατολικῆς παρειᾶς τοῦ τοίχου ξ' ἀπεκαλύφθη ἐπίσης τὸ κατώτερον τμήμα ἱπνοῦ, διάστ. κατὰ μῆκος μὲν τοῦ ξ' 2 μ. πλάτους δὲ 1.10 μ., ἀποτελούμενον ἐκ μιᾶς σειρᾶς μεγάλων πλακοειδῶν λίθων κατὰ τὴν περιφέρειάν του, ἔχουσαν τὸ σχῆμα ἡμίσεος ἑλλείψεως καὶ μικροτέρων στρογγύλων λίθων ἐστρωμένων ὀλίγον χαμηλότερον ἐντὸς αὐτῆς (πίν. 93β). Κατὰ τὸ νότιον τμήμα του ἡ διατήρησις ἦτο κακὴ — ὡς καὶ εἰς τὸ ἀντίστοιχον τμήμα τοῦ ξ' — ὀλόκληρον ὅμως τὸ κατασκευάσμα εὐρέθη κεκαλυμμένον διὰ παχυτάτου στρώματος αἰθάλης. Ἰχνη πηλοῦ ἐπὶ τῶν λίθων δὲν παρατηρήθησαν, ἐκ τοῦ ἀνωτέρου δὲ τμήματος οὐδὲν διεσώθη. Ἐπειδὴ ὅμως ἡ ὑπὲρ τὸν ἱπνὸν ἐπίχωσις περιεῖχεν ἀσυνήθως πολλοὺς μεγάλους λίθους, εἶναι πιθανὸν ὅτι τμήμα τοῦλάχιστον αὐτοῦ ἦτο κτιστόν. Ὁ ἱπνὸς πατῶν ἐπὶ ἐπιπέδου 0.35 μ. ὑπὸ τὸ ὕδωρ ἀνήκει εἰς τὴν δευτέραν φάσιν τοῦ οἰκοδομήματος ξ'-ξ-μ.

Ἰδανικὴ διὰ τὴν περιοχὴν ἦτο ἡ διατήρησις τοῦ ἀρχαίου στρώματος εἰς τὸ ἀνατολικὸν τμήμα τῆς τάφρου. Ὑπὸ ἰσχυρὸν δάπεδον τῶν γεωμετρικῶν χρόνων, εὐρισκόμενον 0.50 μ. ὑπὸ τὴν ἐπιφάνειαν τῆς θαλάσσης, διεφυλάχθησαν ἀδιατάρακτα τὰ λείψανα τριῶν παλαιότερων οἰκοδομικῶν περιόδων.

¹ Ἐν εἰκόνι 1 καὶ 2 οἱ τοῖχοι τῆς α' καὶ β' φάσεως τῆς παλαιότερας περιόδου σημειοῦνται διὰ τῶν ἐσχεδιασμένων λίθων, μετὰ καὶ ἄνευ πλαισίου ἀντιστοίχως τῆς νεωτέρας περιόδου, οἱ μὲν τῆς α' φάσεως διὰ πυκνῆς, οἱ δὲ τῆς β' δι' ἀραιᾶς διαγραμμίσεως. Διὰ στίξεως ἢ ἐντελῶς λευκοὶ ἔχουν δηλωθῆ οἱ εἰς διάφορα ἐπίπεδα εὐρισκόμενοι γεωμετρικοὶ τοῖχοι.

Ἐκ τῆς οἰκίας Δ (πίν. 94α), τεθμελιωμένης εἰς τὸ βάθος τῶν — 0.65 - 0.50 μ., ἀνεσκάφησαν δύο χῶροι ἐκατέρωθεν τοίχου μήκους 3.30 μ. (ζ), κατευθυνόμενου ἀπὸ Βορρᾶ πρὸς Νότον. Ἐξ αὐτῶν ὁ ἀνατολικός, ὀριζόμενος ὑπὸ τῶν τοίχων ζ, η καὶ δ, εἶναι μικρῶν διαστάσεων δωμάτιον σχήματος τραπεζίου, τοῦ ὁποίου τὸ πρὸς Ἀνατολὰς μέρος δὲν διεσώθη (πίν. 94β). Διὰ τῶν τοίχων ζ, φ καὶ ι δημιουργεῖται ὁ ἕτερος τῶν χώρων τῆς οἰκίας (πίν. 95α), ἡ κάτοψις τοῦ ὁποίου, καίτοι οὗτος φαίνεται ἐντελῶς ἀνοικτός πρὸς Ν., δύναται νὰ συμπληρωθῇ ἐπὶ τῇ βάσει παραστάδος ἐρειδομένης ἐπὶ τῆς νοτίας πλευρᾶς τοῦ δ κατὰ τὴν ἐξωτερικὴν γωνίαν τῶν ζ καὶ δ (εὐδιακρίτου ἐν πίν. 94β) καὶ ὄλμου θύρας εὐρεθέντος παρ' αὐτήν. Ἡ ὑπαρξίς των μαρτυρεῖ ὅτι κατὰ τὸ σημεῖον τοῦτο ἔκειτο ἡ θύρα τοῦ δυτικοῦ δωματίου ἐπομένως ὁ νότιος τοίχος αὐτοῦ πρέπει νὰ ἔκειτο ἐπὶ τῆς προεκτάσεως τοῦ δ, σχηματίζων πρὸς Δυσμὰς ὀρθὴν περίπου γωνίαν μετὰ τοῦ ι. Καὶ ὁ δεύτερος οὗτος χῶρος ἦτο τραπεζιόσχημος (εἰκ. 1), μήκους 4 μ. καὶ πλάτους 2 - 2.5 μ., εἰς τὴν ΒΑ. ὅμως γωνίαν αὐτοῦ ἐσχηματίζετο βαθεῖα ἔσοχή ὑπὸ τῶν τοίχων φ, ω' καὶ η, πλάτους 1 περίπου μ. καὶ βάθους 1.60 μ. Ὁ τοίχος φ ἀπεκαλύφθη κατὰ τὴν πρὸς Ν. μόνον παρεῖαν αὐτοῦ· ἐὰν ἡ οἰκία Δ διέθετε καὶ ἄλλους χώρους βορείως αὐτοῦ δὲν κατέστη δυνατόν νὰ διαπιστωθῇ.

Οἱ ἀποκαλυφθέντες τοῖχοι τῆς οἰκίας Δ ἔχουν πάχος 0.50 μ., σφύζονται εἰς ὕψος μέχρι 0.80 μ., εἶναι δὲ κατεσκευασμένοι ἐκ λίθων λογάδων, ἐπιμελῶς ὅμως συντεθειμένων. Συνήθως ἡ κατωτάτη στρώσις των ἀποτελεῖται ἐκ μεγαλύτερων λίθων. Τὸ ὄρατόν μέρος τῶν τοίχων ἤρχιζε 0.30 - 0.15 μ. ὑπὲρ ταύτην: 0.35 μ. ὑπὸ τὴν ἐπιφάνειαν τοῦ ὕδατος διετηρεῖτο τὸ δάπεδον τῆς οἰκίας εἰς ὀλόκληρον σχεδὸν τὴν ἔκτασιν τῶν δύο δωματίων, ὡς καὶ εἰς τμῆμα τοῦ ἀνατολικῶς τοῦ ω χώρου, ἀποτελούμενον ἐκ σκληροτάτης γῆς πάχους 10 ἐκ., χρώματος ὑπερύθρου, περιεχοῦσης ἀφθόνους μικροὺς χάλικας. Ἐπ' αὐτοῦ ὑπῆρχε μελανὸν στῶμα πάχους 10 - 20 ἐκ., δημιουργηθὲν πιθανῶς ἐκ βραδείας καύσεως ὀργανικῶν οὐσιῶν. Εἰς τὴν ἀμέσως ὑπὲρ τὸ δάπεδον ἐπίχωσιν τὰ ὄστρακα ἦσαν τῶν ἐσχάτων μυκηναϊκῶν καὶ τῶν πρωίμων γεωμετρικῶν χρόνων. Χαρακτηριστικὴ τῶν χρόνων τῆς οἰκίας ἦτο ἡ ἐπὶ τοῦ δαπέδου εὔρεσις σιδηροῦ ἀντικειμένου, ἀμόρφου πλέον λόγῳ τῆς μακρᾶς ἐν τῷ ὕδατι παραμονῆς του. Ἡ εἰσαγωγή τοῦ σιδήρου εἰς τὸν κόσμον τοῦ Αἰγαίου τοποθετεῖται ἤδη δι' εὐρημάτων γενομένων ἐν Περατῇ ἀφ' ἑνὸς καὶ αὐτῇ τῇ Νάξῳ ἀφ' ἑτέρου εἰς τοὺς ἀμέσως πρὸ τοῦ τέλους τῆς τρίτης μυκηναϊκῆς περιόδου χρόνους (DESBOROUGH, *The Last Mycenaean and Their Successors*, σ. 151, 157 καὶ 180).

Ἰδιαίτερον ἐνδιαφέρον ἐπαρουσίασεν ἡ κατὰ τὴν ΒΑ. γωνίαν τοῦ δυτικοῦ δωματίου τῆς οἰκίας ἔσοχή (πίν. 95α). Ἐντὸς αὐτῆς, κατὰ τὴν ΝΑ. γωνίαν, τὸ δάπεδον διεκόπητο διὰ δύο ὀρθίων πλακῶν σχίστου, πάχους 0.05

καὶ ἕψους 0.25 μ., ἔξεχουσῶν αὐτοῦ 0.05 μ. καὶ σχηματίζουσῶν μετὰ τῆς γωνίας τῶν τοίχων ὡ' καὶ ἡ μικρὸν σχετικῶς (0.50×0.80) κιβωτιόσχημον χῶρον (πίν. 95β). Ἐντὸς αὐτοῦ οὐδὲν ἴχνος τοῦ δαπέδου παρατηρήθη, ὑπῆρχε δὲ μόνον ὑποπρασίνη λελιπασμένη γῆ. Ἡ πλάξ τῆς βορείου πλευρᾶς σφύζεται εἰς μῆκος 0.20 μ., τὸ γεγονὸς ὅμως ὅτι κατὰ τὴν προέκτασίν της μέχρι τοῦ ἄκρου τῆς ἐτέρας πλακὸς παρατηρήθη ἡ αὐτὴ διαφορὰ εἰς τὸ χῶμα σημαίνει ὅτι ὁ χῶρος ἐκλείετο ἔντελῶς εἴτε διὰ τῆς ἔλλειπούσης συνεχείας τοῦ σφυζομένου τεμαχίου, εἴτε διὰ τρίτης πλακός. Ἐρευνα γενομένη εἰς βάθος ἐντὸς τοῦ κατασκευάσματος καὶ ἔκτος αὐτοῦ ὑπὸ τὸ δάπεδον οὐδὲν νέον στοιχεῖον παρέσχε, πλὴν πλακοειδοῦς λίθου διαστάσεων 20×20 περ. ἔκ. κειμένου ἐντὸς αὐτοῦ παρὰ τὸν ὡ', μᾶλλον κατὰ χῶραν, ὀλίγα ἔκ. χαμηλότερον τοῦ δαπέδου. Ὁ προορισμὸς τῶν τοιούτων κατασκευασμάτων, ἰδιαιτέρως συχνῶν ἐν Κρῆτῃ, δὲν εἶναι πάντοτε σαφές· ἀλλ' εἰς τὴν περίπτωσιν τῆς οἰκίας Δ ἡ ἀπουσία καὶ τοῦ ἐλαχίστου ἴχνους καύσεως φαίνεται νὰ ἀποκλείῃ τὴν ὑπαρξίν ἐστίας εἰς τὸ σημεῖον αὐτό, ἔκ δὲ τῶν περιπτώσεων τοῦ ἀποθέτου - θήκης καὶ τοῦ σταμνοστάτου εὐνοοῦν ἀναμφιβόλως τὴν δευτέραν ἢ ὑπαρξίς τοῦ πλακοειδοῦς λίθου, ἀνήκοντος πιθανώτατα εἰς τὴν συνήθη εἰς τὰ κατασκευάσματα ταῦτα χονδροειδῆ πλακόστρωσιν τοῦ πυθμένου, καί, κυρίως, ἢ λίπανσις τοῦ ὑπ' αὐτὸν χώματος — ἐκ τοῦ περιεχομένου ὀπωσδήποτε τῶν ἐντὸς αὐτοῦ ἀποτιθεμένων ἀγγείων.

Ἡ διάλυσις μεγάλου μέρους αὐτοῦ ὀφείλεται ἄνευ ἀμφιβολίας εἰς τὴν μέχρι τοῦ ἐπιπέδου τοῦ πυθμένου του ἐσκαφῆν τῶν θεμελιῶν οἰκίας γεωμετρικῶν χρόνων, ὅτε αἱ κατώταται στρώσεις τῶν τοίχων ὡ' καὶ ἡ ἐχρησιμοποιοῦντο ἔκ νέου ὡς θεμέλιον τῶν τοίχων ω καὶ θ ἀντιστοίχως, ἀφοτέρων πάχους 0.65 μ., δομῆς δὲ ἀμελεστάτης (εἰκ. 1). Βορείως τοῦ ἀποκαλυφθέντος τμήματος τοῦ ω, ὑπὸ τὸ ὁποῖον ἐξέχει 10 ἔκ. πρὸς Α. ὁ ὡ', ἐσώθη τὸ μήκος 1 μ. καὶ πάχος 0.15 μονόλιθον ἔκ σχίστου κατώφλιον τῆς εἰσόδου εἰς τὴν οἰκίαν (πίν. 96). Ἐκ τοῦ θ σφύζονται τμήματα μόνον τῆς κατωτάτης στρώσεως (μῆκ. 5 περ. μ.).

Εἰς ὑψηλότερον ἔτι ἐπίπεδον (περὶ τὴν στάθμην τοῦ ὕδατος) ἐσώθησαν ἐλάχιστα λείψανα τρίτης οἰκοδομικῆς περιόδου τῶν γεωμετρικῶν ἐπίσης χρόνων (γ καὶ ε εἰς τὴν εἰκ. 1), τὸ δὲ δάπεδον τῶν 0.50 μ. ἀντιπροσωπεύει τετάρτην περίοδον ἐντὸς τῆς αὐτῆς ἐποχῆς. Ἐπ' αὐτοῦ ἐσώθη ἡ διαμέτρον 0.60 μ. καὶ βάθος 0.15 μ. κυκλικὴ ἐστία, ἐντὸς τῆς ὁποίας ὑπῆρχε τετράγωνος πλακοειδῆς λίθος (πίν. 97β).

Ἐπὶ τὸ δάπεδον τῆς οἰκίας Δ εὐρέθησαν κεραμικὰ μόνον λείψανα τῆς παλαιότερας τῶν μυκηναϊκῶν περιόδων (πίν. 98α-β), ἐνῶ εἰς ὀλόκληρον τὴν τάφρον εἰς τὸ βάθος τοῦ 1 μ. ὑπὸ τὴν στάθμην τοῦ ὕδατος συνηντήθη τὸ γνωστὸν ἤδη ἐν τῇ περιοχῇ κυκλαδικὸν στῶμα (ΠΑΕ 1963, 152).

Ἐνδιαφέρουσα σχετικῶς εἶναι ἡ παρατήρησις ὅτι δυτικῶς τοῦ τοίχου ἰ τοῦτο ἦτο πολὺ πλουσιώτερον εἰς περιεχόμενον ἢ ἀνατολικῶς αὐτοῦ, δυναμένη νὰ συσχετισθῇ πρὸς τὴν διαπίστωσιν πτωχοῦ ἐπίσης κυκλαδικοῦ στρώματος ἔτι ἀνατολικώτερον ὑπὸ τὸ Εἰρηνοδικεῖον (ΠΑΕ 1965, 171) καὶ τὸ γεγονός ὅτι πάντα τὰ ἀποκαλυφθέντα λείψανα οἰκοδομημάτων ἐκ τῆς περιόδου ταύτης κεῖνται πρὸς Δυσμὰς τῆς οἰκίας Β (ΠΑΕ 1949, 112 κέ., 1963, 152, 1965, 175, εἰκ. 2). Τῶν κεραμεικῶν εὗρημάτων τῆς ἀνασκαφῆς παρέχονται εἰς τοὺς πίνακας 99 - 100 χαρακτηριστικὰ τινα δείγματα.

Β. Η «ΤΕΤΡΑΓΩΝΟΣ ΣΤΟΑ». Τοῦ οἰκοδομήματος τούτου ἀπεκαλύφθησαν ἐφέτος α) δύο περαιτέρω τμήματα τῆς ἀνατολικῆς πλευρᾶς βορείως τοῦ κατὰ τὸ 1965 ἀνασκαφέντος (ΠΑΕ 1965, 176) καὶ β) μέγα τμήμα τοῦ ὀπισθίου τοίχου τῆς βορείας πλευρᾶς.

1. Εἰς τὸ συνεχόμενον πρὸς τὴν ἰδιοκτησίαν Ἐπιτροπᾶκη οἰκόπεδον Γλέζου ὁ στυλοβάτης τῆς στοᾶς τῆς ἀνατολικῆς πλευρᾶς ἠρευνήθη ἐπὶ δύο μέτρα περαιτέρω τοῦ σημείου εἰς τὸ ὁποῖον διεκόπη ἡ ἀνασκαφή τοῦ 1965 πρὸς Βορρᾶν. Μετὰ τὰς τρεῖς πλάκας τῆς εὐθυντηρίας οὗτος σφῆζεται εἰς ὕψος χαμηλότερον, τριῶν ἕως δύο δόμων (πίν. 101α). Ἡ παρακολούθησις του διακοπεῖσα λόγῳ τῆς συναντήσεως τοῦ μανδροτοίχου τοῦ οἰκοπέδου ἐπανελήφθη 4.5 μ. βορειότερον ἐντὸς τοῦ οἰκοπέδου Περιστεράκη, ἔνθα οὗτος, ἐντελῶς διαλελυμένος κατὰ τὰ δύο πρῶτα μέτρα, σφῆζεται κατὰ τὰ ἐπόμενα 2.5 μ. κατὰ τὸν κατώτατον ἐκ πλακῶν σχίστου δόμον αὐτοῦ, συνεχιζόμενος περαιτέρω ὑπὸ τὴν δημοσίαν ὁδὸν Νάξου - Ἐγκαρῶν (πίν. 101β). Ἡ πλήρης καταστροφὴ τοῦ στυλοβάτου κατὰ τὸ νότιον τμήμα τῆς τάφρου ὀφείλεται εἰς τὴν εἰς μεταγενεστέρους χρόνους κατασκευὴν μεγάλου μαρμαρίνου ἀγωγοῦ (διάμ. 0.38 μ.), τμήμα τοῦ ὁποίου ἀπεκαλύφθη.

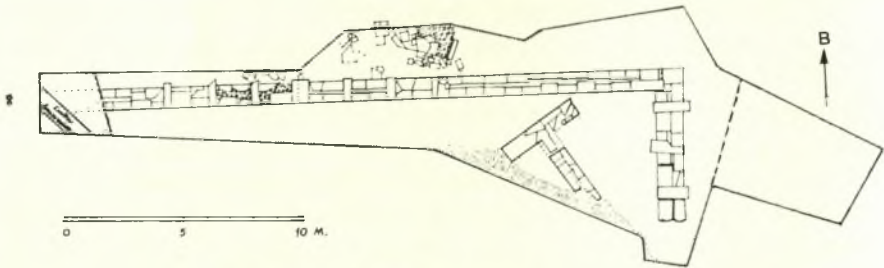
Ὁ ὀπίσθιος τοῖχος τοῦ οἰκοδομήματος παρηκολουθήθη ἀντιστοίχως ἐπὶ 2.60 μ. εἰς ἕκαστον οἰκόπεδον· διεπιστώθη ὅτι καὶ εἰς τὰ νέα τμήματα οὗτος σφῆζεται εἰς τὸ ὕψος τῶν τριῶν δόμων ἦτοι 0.20 - 0.30 μ. ὑπὲρ τὸ ὕδωρ.

Ἐνδιαφέρουσα ἦτο ἡ γενομένη εἰς τὴν τάφρον τοῦ οἰκοπέδου Γλέζου, ἔνθα τὸ ἑλληνιστικὸν στρώμα ἐσφῆζετο καλύτερον, διαπίστωσις ὅτι ὁ μεταξὺ τῆς θεμελιώσεως τοῦ στυλοβάτου καὶ τοῦ ὀπισθίου τοίχου χῶρος ἦτο πεπληρωμένος διὰ τριῶν ἐπαλλήλων στρωμάτων ὁμοίας περιπίου συστάσεως ἐκ χονδρῆς ἄμμου, λιθαρίων καὶ λατύπης. Φαίνεται ὅτι λόγῳ τοῦ ἰδιαιτέρως ὑγροῦ καὶ ἀσταθοῦς ἐδάφους τῆς περιοχῆς ἐχρησιμοποίηθη ἐνταῦθα ὁ γνωστός καὶ ἀλλαχόθεν τρόπος θεμελιώσεως διὰ σκαφῆς ἐνιαίας τάφρου, ἴσης πρὸς τὸ ἐμβυθὸν τοῦ οἰκοδομήματος, ἣτις μετὰ τὴν καταβολὴν τῶν θεμελιῶν ἐπληροῦτο διὰ «σπαράγματος» (MARTIN, Manuel d'architecture

gresque, I, 1965, σ. 312 κέ.). Εἰς τὸ οἰκόπεδον Περιστεράκη διεπιστώθη ὅτι ἐπὶ τοῦ κατωτάτου στρώματος εἶχε θεμελιωθῆ ἡ κρηπίς τῆς στοᾶς.

Εἰς τὸ αὐτὸ οἰκόπεδον, 3 περ. μ. πρὸ τῶν σφζομένων πλακῶν τῆς θεμελιώσεως τοῦ στυλοβάτου, ἀπεκαλύφθη κατὰ τὴν παρεῖαν τῆς τάφρου ἢ γωνία κτίσματος συγχρόνου πρὸς τὴν στοάν, μετὰ διάφορον ὅμως προσανατολισμόν. Τοῦτου οἱ δύο σφζόμενοι δόμοι, ἐκ πλακῶν σχίστου πάχους 20 καὶ πλάτους 60 ἐκ., ἐχρησιμοποιήθησαν εἰς τὴν θεμελίωσιν ρωμαϊκοῦ κτίσματος εὐτελοῦς κατασκευῆς, εἰς τὸ ὁποῖον ἀνήκει καὶ ὁ φαινόμενος εἰς τὴν εἰκόνα (πίν. 101β) μολύβδινος σωλήν (διάμ. 0.5 μ.), ὁ ὁποῖος ἀπεκαλύφθη ἐπὶ 1.70 μ. ἀπὸ τοῦ σημείου καθ' ὃ κάμπτεται πρὸς Νότον.

2. Εἰς τὸν ἐλεύθερον χῶρον μεταξὺ τῆς ὁδοῦ πρὸς Ἐγκαρῆς καὶ τῆς ἀκτῆς, δυτικῶς τῆς ἐκβολῆς τοῦ παρὰ τὴν πόλιν ρέοντος χειμάρρου, ἀνε-



Εἰκ. 3. Ἡ βόρειος πλευρὰ τῆς στοᾶς.

σκάφη ἢ ἀνατολικὴ γωνία καὶ μέγα τμήμα τοῦ ὀπισθίου τοῖχου τῆς στοᾶς τῆς βορείας πλευρᾶς, κειμένης κατὰ τὸ πλεῖστον τοῦ μήκους τοῦ στυλοβάτου αὐτῆς ὑπὸ τὴν δημοσίαν ὁδόν (εἰκ. 3). Λόγω τῆς γειτνιασεως πρὸς τὴν θάλασσαν καὶ τῆς θεμελιώσεως τοῦ οἰκοδομήματος 1 μ. ὑπὸ τὴν σημερινὴν στάθμην αὐτῆς, αἱ συνθῆκαι ὑπὸ τὰς ὁποίας διεξήχθη ἡ ἔρευνα ἦσαν γενικῶς ὅμοιαι πρὸς τὰς ἐπικρατούσας εἰς τὴν περιοχὴν τῆς μυκηναϊκῆς πόλεως. Τὰ ἔρειπια εὐρέθησαν ὑπὸ πρόσφατον ἐπίχωσιν 1 μ. καὶ στρῶμα ἄμμου ὑπ' αὐτήν, τὸ ὁποῖον προφανῶς ἀπετέλει τὴν παλαιότεραν ἐπιφάνειαν τῆς παραλίας.

Ἐκ τῶν τοίχων τοῦ οἰκοδομήματος (πίν. 102), σφζομένων μόνον κατὰ τὴν ἐκ λίθων γρανίτου θεμελίωσιν των (πρβ. ΑΑ 1930, στ. 135), ὁ ἀνατολικὸς (πλάγιος) ἀπεκαλύφθη εἰς μῆκος 6.30 μ., μὴ συνεχιζόμενος περαιτέρω (πίν. 103α) ὁ δὲ βόρειος (ὀπίσθιος) εἰς μῆκος 24.50 μ., συνεχιζόμενος πρὸς Λυσμάς (πίν. 103β). Τὴν περαιτέρω παρακολούθησιν του δὲν ἐπέτρεψε δι'

ἐφέτος ἀγωγὸς ἀποχευέσεως τῶν πλησίον συγχρόνων οἰκιῶν διερχόμενος κατὰ τὸ σημεῖον τοῦτο.

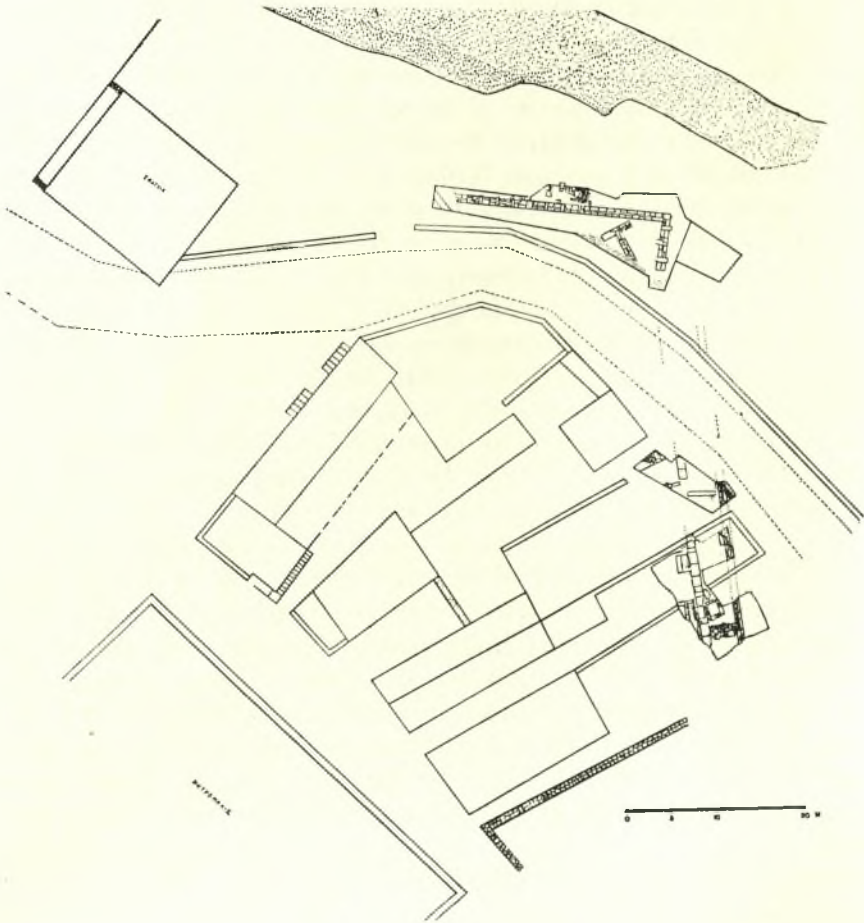
Ἄμφότεροι οἱ τοῖχοι ἀποτελοῦνται ἐκ μεγάλων λίθων (μῆκ. 0.70-1.20 μ., πλάτ. 0.40-0.50 μ.) ἀδρῶς τετραγωνισμένων κατὰ τὴν ἐξωτερικὴν, τὴν ἄνω καὶ τὴν κάτω πλευρὰν αὐτῶν, τεθειμένων δὲ σύνδου κατὰ ἓν χονδρικῶς ἰσοδομικὸν σύστημα (πίν. 104α): εἰς τοὺς καθέτους ἀρμούς οὐδεμία ὑπάρχει ἀντιστοιχία, ἐνῶ εἰς τοὺς ὀριζοντίους ἡ γραμμὴ διακόπτεται ἐνίοτε δι' ὀρθογωνίων βυσμάτων πληρούτων κενὰ δημιουργούμενα ἐκ τῆς ἀνισότητος τοῦ ὕψους τῶν λίθων. Ἐσωτερικῶς τὰ μεταξὺ τῶν λίθων ὀλίγα κενὰ πληροῦνται διὰ μικροτέρων τεμαγίων, ἐκ τοῦ αὐτοῦ ὕλικου.

Ὁ ὀπίσθιος τοῖχος, πάχους 0.90 μ., σφίζεται κατὰ τὰ πρῶτα ἀπὸ τῆς ΒΑ. γωνίας τοῦ οἰκοδομήματος 10.40 μ. εἰς ὕψος δύο δόμων ἢ 1 περ. μ. Εἰς τοὺς δύο τούτους δόμους ἅπαντες οἱ λίθοι εἶναι δρομικοί. Εἰς τὸν ἀπὸ τοῦ σημείου ὅμως τούτου διατηρούμενον τρίτον δόμον (πίν. 104β) ὕψους 0.45 μ., πάχους δὲ 10 περ. ἐκ. μικροτέρου τῶν κατωτέρων, οἱ λίθοι συντίθενται κατὰ διάφορον σύστημα, παρεμβαλλομένου ἀνὰ δύο ζεύγη δρομικῶν ἐνὸς ἐγκαρσίου, ἐξέχοντος συνήθως εἴτε πρὸς τὸ ἐξωτερικὸν εἴτε πρὸς τὸ ἐσωτερικὸν τῆς στοᾶς κατὰ 10 ἐκ. Μετὰ 13 μ. ὁ δόμος οὗτος διακόπτεται καὶ τὸ οἰκοδόμημα σφίζεται πάλιν μέχρι σχεδὸν τοῦ ὕψους τῆς στάθμης τοῦ ὕδατος. Οἱ λίθοι τοῦ τρίτου δόμου δὲν εἶναι ἅπαντες ἰσοῦψεῖς· ἐπὶ 3 μ. εἰς τὸ μέσον περιῖπου τοῦ σφισμένου τμήματος οὗτοι εἶναι κατὰ 25 ἐκ. ὑψηλότεροι τῶν λοιπῶν, ἔχοντες συνολικὸν ὕψος 70 ἐκ. ἐν εἴδει ὀρθοστατῶν. Εἰς τοὺς δύο σφισμένους δόμους τοῦ πλαγίου τοίχου (πίν. 103α) προετιμήθη τὸ σύστημα τοῦ τρίτου δόμου τῆς μακρᾶς πλευρᾶς: ὁ τοῖχος οὗτος, σημαντικῶς παχύτερος τοῦ μακροῦ (1.20 μ.), ἔχει κτισθῆ διὰ τοῦ αὐτοῦ καὶ ἐκεῖνος ὕλικου, ὥστε μεταξὺ τῶν ζευγῶν τῶν δρομικῶν λίθων νὰ δημιουργῶνται μεγάλα κενά, ἐπιβάλλοντα τὴν δι' ἐγκαρσίων σύνδεσίν των. Ἐπὶ τῆς ἄνω ἐπιφανείας τῶν ταπεινοτέρων λίθων τοῦ τρίτου δόμου καὶ τῶν λίθων τοῦ δευτέρου δόμου ἀμφοτέρων τῶν τοίχων ὑπάρχουν λαξεύματα διὰ τὴν καλύτεραν συναρμογὴν τούτων μετὰ τῶν λίθων τοῦ ἀνωτέρου δόμου (πίν. 103α καὶ 104β)· ταῦτα δεικνύουν ὅτι ὀλόκληρος ὁ τρίτος δόμος ἦτο κατὰ τὸ αὐτὸ σύστημα κατεσκευασμένος. Ἡ ἐπιφάνεια τῶν ὑψηλοτέρων λίθων τοῦ τρίτου δόμου ἀντιθέτως εἶναι λειοτέρα· ἐπειδὴ καὶ τὸ ὕψος τοῦ θεμελίου εἶναι ἐνταῦθα 1.70 ἢ 0.70 μ. ἀπὸ τῆς στάθμης τῆς θαλάσσης, ἦτοι ἡ ἄνω ἐπιφάνεια αὐτοῦ εὐρίσκειται εἰς τὸ αὐτὸ περιῖπου καὶ ἡ εὐθυνηρία τῆς ἀνατολικῆς στοᾶς ἐπίπεδον, φαίνεται ἀσφαλῆς ἡ ὑπόθεσις ὅτι ἐπὶ τῶν λίθων τούτων ἐστηρίχθη ἡ εὐθυνηρία τοῦ ὀπισθίου τοίχου.

Τὸ πλήρωμα τοῦ ἐσωτερικοῦ τῆς στοᾶς εἶχε τὴν ἰδίαν ἀκριβῶς σύστασιν πρὸς τὴν παρατηρηθεῖσαν εἰς τὴν ἀνατολικὴν πλευρὰν. Ἀπὸ τοῦ τρίτου

ὁμως λίθου τοῦ α' δόμου καὶ ἐξῆς πρὸς Δυσμὰς ὁ βόρειος τοῖχος ἐστηρίχθη ἐπὶ φυσικοῦ πετρώματος, σαθροῦ ἤδη λόγῳ τῆς ὑγρασίας, λαξευθέντος πρὸς τοῦτο εἰς βάθος 30 περ. ἕκ.

Κατὰ τὴν ΒΑ. γωνίαν τοῦ οἰκοδομήματος ἀπεκαλύφθη ἡ γωνία ἐτέρου κτίσματος, τοῦ ὁποίου οἱ τοῖχοι, σφρζόμενοι κατὰ τὸν κατώτατον μόνον



Εἰκ. 4. Σχεδιογράφημα τῆς ἀνατολικῆς καὶ τῆς βορείου πλευρᾶς τῆς ἀγορᾶς.

δόμον, πάχους 70 ἕκ., εἰς οὐδεμίαν σχέσιν εὐρίσκονται πρὸς τὴν στοάν (πίν. 102). Κείμενοι ἐντελῶς εἰς τὴν ἐπιφάνειαν τοῦ ἀρχαίου στρώματος, γενικῶς μόνον δύναται νὰ χαρακτηρισθοῦν νεώτεροι ταύτης.

Βορείως τῆς στοᾶς, εἰς τὸ ὕψος περίπου τοῦ τρίτου δόμου, εὐρέθησαν

ἀσαφή ἴχνη ρωμαϊκῆς ἢ καὶ μεταγενεστέρης ἔτι ἐποχῆς κτισμάτων. Τὸ ἀμέσως ὑπὲρ αὐτὰ καὶ τὸ ἑλληνιστικὸν θεμέλιον στρωῶμα περιεῖχε πλῆθος τεμαχίων βυζαντινῶν ἀγγείων, τινὰ τῶν ὁποίων ἀνήκουν εἰς πινάκια κεκοσμημένα κατὰ τὴν ἀνεπτυγμένην τεχνικὴν τῆς ἐγγαράξεως.

Λίαν σημαντικὴ ὑπῆρξεν ἡ διαπίστωσις ὅτι ἡ βόρειος καὶ ἡ ἀνατολικὴ στοὰ δὲν ἐσχημάτιζον ὀρθὴν γωνίαν οὐδὲ ἀπετέλουν ἐνιαίαν κατασκευὴν, δι' ἧς ἐπιφέρεται νέα τροποποίησις εἰς τὸ σχέδιον τῆς «Τετραγώνου Στοᾶς» ὡς τὸ ἀποκατέστησεν ὁ G. WELTER (AA 1930, 135 εἰκ. 14, πρβ. ΠΑΕ 1965, 178 εἰκ. 4). Οἱ στυλοβάται τῶν δύο οἰκοδομημάτων ἐσχημάτιζον ἀμβλείαν γωνίαν, 110° περ., ἐνῶ ἡ προσέκτασις τοῦ ὀπισθίου τοίχου τῆς ἀνατολικῆς στοᾶς διέρχεται τρία περ. μ. ἀνατολικώτερον τοῦ ἀνατολικοῦ τοίχου τῆς βορείου στοᾶς, πρὸς τὸν ὁποῖον θὰ ἔπρεπε νὰ συμπίπτῃ ἐὰν τὸ οἰκοδόμημα ἦτο ἐνιαῖον (εἰκ. 4). Ἐπὶ πλέον ἡ διαφορὰ τοῦ πάχους τῆς θεμελιώσεως τοῦ βορείου καὶ τοῦ ἀνατολικοῦ τοίχου τῆς παρὰ τὴν θάλασσαν στοᾶς ἐρμηνεύεται ἱκανοποιητικῶς ἐὰν δεχθῶμεν ὅτι αὕτη ἦτο κατὰ τὸ ἀνατολικὸν ἄκρον αὐτῆς ἐλευθέρη καὶ ὅτι ἡ μοναδικὴ πλὴν τοῦ στυλοβάτου βαθμὶς τῆς κρηπίδος ἦν γνωρίζομεν ὅτι διέθετε (ΠΑΕ 1908, 114 καὶ 1965, 177) ἐσυνεχίζετο καὶ κατὰ μῆκος τοῦ πλαγίου τοίχου αὐτῆς, ὡς συμβαίνει συνήθως εἰς τὰ τοιαῦτα οἰκοδομήματα. Τὸ ὑπὸ τοῦ WELTER παρεχόμενον φαινόμενον πλάτος τῆς βαθμίδος (0.37 μ., ἔ. ἀ.) καλύπτει ἀκριβῶς τὴν διαφορὰν τοῦ πάχους τῶν δύο θεμελίων. Ἄλλωστε ἡ προφανὴς ἤδη διαφορὰ τῶν δύο πλευρῶν κατὰ τε τὰς διαστάσεις (τὸ σφζόμενον βάθος τῆς βορείου στοᾶς εἶναι 5.40 μ. ἐνῶ τῆς ἀνατολικῆς, προσμετρούμενου καὶ τοῦ στυλοβάτου, εἶναι μόλις 4 μ.) καὶ τὴν κατασκευὴν (πρβ. π. χ. πίν. 104α καὶ ΠΑΕ 1965, πίν. 222α) δεικνύει ὅτι αὗται δὲν ἀνήκουν κἄν εἰς τὴν αὐτὴν οἰκοδομικὴν περίοδον.

Ἡ χρονικὴ διαφορὰ τῶν δύο οἰκοδομημάτων δὲν πρέπει νὰ εἶναι μεγάλη. Ἡ ἀνατολικὴ στοὰ χρονολογεῖται ἀσφαλῶς ἤδη εἰς τὸν 3ον π. Χ. αἰ. (ΠΑΕ 1965, 182). Ἄλλὰ καὶ ἡ βόρειος, διὰ τὴν ὁποίαν ἡ μνημειωδεστέρα κατασκευὴ καὶ ἡ παρουσία εἰς τὴν θεμελίωσιν μικροῦ ἀριθμοῦ τεμαχίων πρωίμων μελαμβαφῶν ἀγγείων ὑποδεικνύουν μίαν κατὰ τι παλαιότεραν χρονολογίαν, ἀνήκει γενικῶς εἰς τοὺς αὐτοὺς πρωίμους ἑλληνιστικοὺς χρόνους, τοὺς ὁποίους χαρακτηρίζει, εἰς τὰς νήσους ἀκριβῶς, τὸ ἐφαρμοσθὲν εἰς τὰ θεμέλια σύστημα τοιχοδομίας (MARTIN, ἔ. ἀ. σ. 319 καὶ 408-9).

ΝΙΚΟΛΑΟΣ Μ. ΚΟΝΤΟΛΕΩΝ



α. Τὸ ἀποκαλυφθὲν κατὰ τὸ 1967 τμήμα τῆς μυκηναϊκῆς πόλεως ἀπ' Ἀνατολῶν.



β. Τὰ εἰσέλματα ἐν σχέσει πρὸς τὸ ὕδωρ.



α. Ἡ οἰκία Β καὶ οἱ ἐπ' αὐτῆς νεώτεροι τοῖχοι ἀπὸ ΒΑ.



β. Τὸ κατώγλιον τῆς οἰκίας Β.



α. Ἡ ΝΑ. γωνία τῆς οἰκίας Β ὑπὸ τοὺς νεωτέρους τοίχους.



β. Ὁ παρά τὸν τοίχον ξ ἱπνός.



α. Ἡ οἰκία Δ καὶ οἱ ἐπ' αὐτῆς νεότεροι τοῖχοι ἀπὸ ΝΑ.



β. Τὸ ἀνατολικὸν δομάτιον τῆς οἰκίας Δ.



α. Τὸ δυτικὸν δομάτιον τῆς οἰκίας Δ καὶ οἱ ἐπ' αὐτοῦ τοῖχοι θ καὶ ω.



β. Ὁ σταμνοστάτης τῆς οἰκίας Δ.



Τὸ κατόφλιον καὶ οἱ τοῖχοι αὐτοῦ τῆς ὑπὲρ τὴν οἰκίαν Δ
γεωμετρικῆς οἰκίας.



α. Ἄγγειον ἐκ τῆς οἰκίας Β.



β. Τὸ δάπεδον ὑπὸ τὸ ὄποιον διετηρήθη ἡ οἰκία Δ.
Διακρίνονται τμήματα τῶν τοίχων θ, ζ, δ.



α. Κύλιξ ἐκ τοῦ παλαιότερου μυκηναϊκοῦ στρώματος ὑπὸ τὴν οἰκίαν Δ.



β. Κυαθίσκοι ἐκ τῆς ἀνασκαφῆς.



α - β. Μυκηναϊκά όστρακα έξ της άνασκαφής.



α - β. Μυκηναϊκά δοστρακα ἐκ τῆς ἀνασκαφῆς.



α. Ἡ πρὸς Β. συνέχεια τῆς ἀνατολικῆς στοᾶς ἐν τῷ οἰκοπέδῳ Γλέζου.



β. Τμήμα τῆς ἀνατολικῆς πλευρᾶς τῆς ἀγορᾶς.



Ἡ βόρειος πλευρά τῆς στοᾶς.



α. Ὁ ἀνατολικὸς τοῖχος τῆς Β. στοῶς.



β. Ὁ βόρειος τοῖχος τῆς Β. στοῶς.



α. Οί δύο πρώτοι δόμοι τοῦ βορείου τοίχου.



β. Ὁ τρίτος δόμος τοῦ βορείου τοίχου καί τὰ παρ' αὐτὸν
ρωμαϊκά ἐρείπια.